



ГБУДО ДТДиМ Колпинского района
Санкт–Петербурга

Дидактический материал
в помощь организаторам
краеведческой и экскурсионной
работы с обучающимися

**Описание
образовательного маршрута
по Колпино
«НЕЗАБЫТЫЕ ИМЕНА»**

Авторы:

Андриенко К.Л., педагог дополнительного образования;
Болотова А.В., педагог-организатор, педагог дополни-
тельного образования



Санкт–Петербург, 2022

Авторы:

Андриенко Ксения Леонидовна
Государственное бюджетное учреждение дополнительного образования
Дворец творчества детей и молодежи Колпинского района Санкт-Петербурга
педагог дополнительного образования
тел.: 8-981-978-46-14,
e-mail: ksenno@mail.ru

Болотова Арина Всеволодовна
Государственное бюджетное учреждение дополнительного образования
Дворец творчества детей и молодежи Колпинского района Санкт-Петербурга
педагог-организатор, педагог дополнительного образования
тел.: 8-921-426-49-73,
e-mail: arinablva@rambler.ru

Описание экскурсионного маршрута «Незабытые имена»

Материалы представлены на конкурс учебных и методических материалов в помощь организаторам краеведческой и экскурсионной работы с обучающимися и воспитанниками 2022-2023 учебного года.

Номинация: Дидактические материалы

Направление работы с обучающимися и воспитанникам: краеведение, музеи образовательных организаций, краеведческий туризм, гражданско-патриотическое воспитание. Материалы могут быть использованы во внеурочной, внеклассной работе с и способствовать интеграции краеведческого компонента в учебную, проектную и творческую деятельность школьников.

Оглавление

ВВЕДЕНИЕ	4
ПОЯСНИТЕЛЬНАЯ ЗАПИСКА	7
«НЕЗАБЫТЫЕ ИМЕНА»	12
<i>Остановка 1. Адмиралтейская улица.</i>	<i>13</i>
<i>Остановка 2. Улица Вавилова.....</i>	<i>16</i>
<i>Остановка 3. Улица Карла Маркса.....</i>	<i>18</i>
<i>Остановка 4. Улица Веры Слуцкой.....</i>	<i>20</i>
<i>Остановка 5. Улица Братьев Радченко.....</i>	<i>22</i>
<i>Остановка 6. Проспект Ленина</i>	<i>24</i>
ЗАКЛЮЧЕНИЕ	28
ТЕХНОЛОГИЧЕСКАЯ КАРТА ЭКСКУРСИИ¹.....	30
СПИСОК ЛИТЕРАТУРЫ	32
ПРИЛОЖЕНИЯ.....	33

Введение

Юбилею родного города Колпино музеем Государственного учреждения дополнительного образования Дворца творчества детей и молодежи Колпинского района Санкт-Петербурга «Истории Ижорской земли и города Колпино» посвящены методические пособия «Образовательные прогулки по городу Колпино» (Приложение 1). Материалы включали в себя следующие маршруты:

- «Колпино встречает гостей»
- «Прогулка по историческому центру Колпино»
- «Прогулка по набережной Комсомольского канала»
- «Прогулка по Заводскому микрорайону города Колпино»
- «Храмы Колпино»
- «Заповедная Усть-Ижора»

Новый маршрут «Незабытые имена» продолжает серию предлагаемых образовательных путешествий по родному городу.

В секторе музееведения и краеведения Дворца творчества детей и молодежи г. Колпино успешно реализуются районные краеведческие межмузейные программы, направленные на развитие солидарного социального взаимодействия по воспитанию юных колпинцев.

В контексте реализации стратегии развития образования программа развития учреждения до 2025 года носит название «Успех будущего в возможностях настоящего»

В реализации этой стратегии педагогический коллектив видит свою задачу в создании пространства, предоставляющего каждому ребенку возможность выбора, личностного самоопределения и саморазвития в форматах социальных и волонтерских практик, онлайн-образования, исследовательской и проектной деятельности. На современном этапе развития образования не малая роль отдается совместной работе с семьями воспитанников.

Основными задачами сотрудничества родителей и педагогов являются:

- Установка партнерских отношений с семьей каждого обучающегося.
- Объединение усилий для полноценного развития и воспитания ребенка.
- Создание атмосферы общности интересов и эмоциональной поддержки.
- Активизация и обогащение воспитательных умений родителей.

Основные формы взаимодействия педагога с родителями обучающихся в музее образовательного учреждения делятся на индивидуальные и групповые.

Рассмотрим совместную досуговую деятельность более подробно. Организация совместных досуговых мероприятий является одной из самых популярных и востребованных форм работы с родителями. Досуговые формы организации позволяют устанавливать теплые отношения между педагогами и родителями, а также более доверительные отношения между родителями и детьми. В дальнейшем педагогам проще налаживать с ними контакты, предоставлять педагогическую информацию, а также досуговые мероприятия активизируют и повышают заинтересованность родителей.

Одной из видов совместной досуговой деятельности являются туристические походы, экскурсионные поездки и краеведческие путешествия.

Основная цель краеведческих путешествий – укрепление детско-родительских отношений, через совместное изучение исторического прошлого города, через непосредственное восприятие и активное осмысление памятников, предметов прошлого и интересных фактов о малой Родине.

Краеведческие путешествия являются одним из наиболее эффективных средств формирования патриотического сознания и интенсивного включения юных граждан в общественную жизнь. Историческое краеведение, этнографический туризм как инновационное направление, является тем элементом образования на сегодняшнем этапе, который обогащает учащихся знаниями родного края, воспитывает любовь к нему и способствует формированию гражданственных понятий и навыков.

Краеведческие путешествия – это одна из самых эффективных форм организации, как досуга воспитанников, так и их образования.

Внедрение исследовательской образовательной технологии в обучение школьников способствует развитию исследовательских компетенций, применению элементов исследовательской деятельности в рамках учебного предмета и способности к самостоятельной работе. Все это, как и организация совместной деятельности педагога и ученика по социально значимой проблеме активизирует познавательные интересы школьников, поднимает качество образования на новый уровень.

В наше время экскурсионная практика претерпела значительные изменения, но неизменными остались цели – расширение культурного кругозора детей и подростков, воспитание патриотизма, высокой морали, любви и уважения к труду. При составлении маршрута охвачены темы, связанные с историей родного края, патриотическим подвигом народа в годы Великой Отечественной войны, топонимическими изменениями названий

улиц, связанных с революционным движением начала XX века, а также эстетическим восприятием окружающего мира.

В дидактических материалах «Прогулки по городу Колпино» описаны пять образовательных маршрутов, формы реализации системно- деятельностного подхода, игровые приемы работы с детьми на маршрутах, приведены примеры творческих и проектных заданий.

Материалы разработаны в помощь организаторам краеведческой и экскурсионной работы с обучающимися и воспитанниками в направлении интеграции краеведения во внеурочную, образовательную и воспитательную деятельность. Так же материалы предлагается использовать для семейных образовательных прогулок, путешествий выходного дня.

Пояснительная записка

Послеоктябрьский довоенный период отмечен в истории города Колпино не столько его строительством, сколько многочисленными переименованиями. Чем они были обусловлены? Желанием увековечить новую власть, с одной стороны и перечеркнуть прошлое – с другой. Принцип «Мы наш, мы новый мир построим» в топонимике проводился столь же последовательно, что и в других сферах общественной жизни. Идеологической нагрузке в советской топонимике придавалось первостепенное значение. Пошла первая волна переименований советской власти.

Эти волны одна за другой охватили и Колпино. Соборная превратилась в улицу Урицкого, Адмиралтейская – сначала в проспект, а позднее в улицу Володарского, Царскосельский проспект после смерти В.И. Ульянова-Ленина – в проспект Ленина. Павловский проспект, бывший прямой дорогой на Павловск, после переименования его в Слуцк стал улицей Веры Слуцкой. Имя рабочего Ижорского завода А.П. Вавилова.

К 1944 г. в результате артобстрелов и бомбёжек во время блокады Ленинграда в Колпине из 2183 домов сохранилось лишь 327, а в пятидесятые годы город был полностью восстановлен и благоустроен. В последующие годы с переменными темпами шла перепланировка и расширение границ Колпина. Объекты города переименовывались, исчезали с карты одни, появлялись другие, требовавшие новых названий.

Заводской проспект, улица Оборонная, Ижорского батальона и т.д. Совокупность всех этих названий (то есть топонимика) вполне характеризует специфику Колпина: заводская окраина со своей историей, боевыми традициями, героями.

Неподалёку от Московского шоссе на юго-западе от Колпина, у деревни Путролово, дала свой первый бой, сформированная в мае 1942 г., 220-я отдельная танковая бригада. Улица, возникшая здесь в шестидесятые годы, получила название улица Танкистов. О жизни и подвигах 220-й Гатчинско-Берлинской Краснознаменной ордена Суворова II степени танковой бригады, закончившей свой боевой путь у стен рейхстага 2 мая 1945 г., рассказывает музей 467 школы, находящейся неподалёку от этой улицы.

Немало названий колпинских проездов увековечивают имена героев, защищавших своё Отечество. Это лётчики Алексей Тихонович Севастьянов, протаранивший в ночном небе над блокадным Ленинградом вражеский бомбардировщик, Семен Кириллович Косинов и Иван Сергеевич Губин, повторив подвиг капитана Гастелло, ценою жизни преградившие путь завоевателей к Ленинграду, к Колпину. Председатель райисполкома, член штаба обороны А.В. Анисимов в ночь на 29 августа 1941 г. прямо в цехах завода организовал и возглавил отряд из 60 человек, занявший до формирования Ижорского

батальона оборонительную позицию. Сам с добровольцами дважды ходил в разведку. Ижорский батальон вошел в историю Великой Отечественной войны именно под этим названием, хотя с августа 1942 г. официально именовался 72-м ОПАБ (Отдельным пулеметно-артиллерийским батальоном).

На нашем маршруте мы и отправимся в недалекое прошлое и узнаем, чьи имена легли в основу переименований улиц центральной части нашего города.

Актуальность

Пешеходные экскурсии на свежем воздухе позволят школьникам увидеть и открыть для себя прекрасные памятники культурного наследия. По словам доктора исторических наук С.О. Шмидта, краеведение – это школа познания и воспитания историей и культурой. А первичное знакомство с этими знаниями начинается с экскурсий – музейных, выездных, пешеходных, которые сразу формируют представления о настоящем и прошлом родных пенатов. Авторы полностью разделяют мнение Д.С. Лихачёва о том, что «любовь к родному краю, знание его истории – основа, на которой только и может осуществиться рост духовной культуры всего общества».

Материалы нацелены на воспитание достойного гражданина, знающего и любящего свой город. Через освоение городского пространства в процессе образовательных экскурсий, его исторической, экономической, архитектурно-градостроительной и природной составляющей, сформировать представления об истории и культуре родного города, неформальное отношение к истории Отечества и стремление к новым знаниям

Новизна

Впервые на краеведческих маршрутах по Колпино затрагивается тема переименования улиц и сравнение карт города разных периодов. В маршруте «Незабытые имена» собраны и популярно изложены в экскурсионных рассказах сведения: о формировании исторического центра и его достопримечательностях; о подвигах колпинцев; о судьбе значимых для жизни нашего города людях. Путеводитель станет верным помощником для проведения образовательных пешеходных экскурсий для школьников, а также в подготовке и проведении учебных экскурсий самими школьниками.

Главная идея – Материалы нацелены на воспитание достойного гражданина, знающего и любящего свой город. Через освоение городского пространства в процессе образовательных экскурсий, его исторической, архитектурно-градостроительной и

духовной составляющей, сформировать представления об истории и культуре родного города.

Участники: школьники ОУ района, их можно рекомендовать как семейный маршрут выходного дня, для образовательных прогулок с друзьями и родителями.

Рекомендуемый возраст участников маршрута:

Маршрут	младшего школьного возраста	среднего школьного возраста	старшего школьного возраста
«Незабытые имена»		X	X

Цели:

1. *Образовательные:*

- ознакомление школьников среднего и старшего возраста с историческими личностями ,
- ознакомление с памятными местами нашего города

2. *Развивающие:*

- коммуникативное развитие школьников,
- развитие социальных навыков,
- развитие навыков наблюдения, работы с историческими схемами, картой.

3. *Воспитывающие:*

- воспитание чувства патриотизма, любви к родному краю;
- воспитание бережного отношения к историческому наследию;
- формирование традиций семейного отдыха.

Этапы

I этап	Подготовительная работа	Сформировать первичное представление о различных объектах— памятниках истории и культуры, зданиях, местах знаменитых событий и т.д. (Предварительный рассказ, просмотр видеофильма или отрывка, прогулка вокруг дома, сада, школы) Предварительное анкетирование родителей.
II этап	Образовательная прогулка по маршруту	Беседа о безопасности и соблюдении правил дорожного движения. Проведение пешеходной образовательной прогулки.
III этап	Заключительный этап	Рефлексия, заключительная беседа, викторина, игра, также это могут быть детские непосредственные впечатления от экскурсии, наблюдения.
	Творческий проект	Рисунки, выполнение творческих заданий, заданий раскраски «Колпино. Я здесь был», подготовка

		информационного стенда, фоторепортажа, видеосюжета, статьи; пробы себя в роли журналиста, художника, в роли юного экскурсовода
--	--	--

Необходимое/возможное оборудование:

Наличие электронных средств для фотографирования (планшетов, айфонов) и обучения на маршруте, что позволит использовать для рефлексии электронный интерактивный модуль для закрепления материала. Детям будут предложены ряд интерактивных заданий, разработанных на платформе learningapps.

Используемые технологии:

Здоровьесберегающие.

Экскурсия, как внеаудиторное занятие с детьми, проходящее на свежем воздухе создает здоровую образовательную среду – спокойный эмоциональный фон, смену форм деятельности. Образовательный процесс носит творческий характер, используются игровые технологии, в процессе экскурсии ребята активно двигаются. При отборе методических приемов был учтен возраст, психологические особенности, интересы и знания детей. В ход экскурсии вплетены элементы игр в форме загадок, викторин, творческие задания.

Технологии личностно-ориентированного взаимодействия педагога с детьми и родителями.

Создание атмосферы сотрудничества и общения через нравственные уроки поведения в социальном обществе. Прямой контакт с достопримечательностями города формирует в детях личность с собственным мнением, уважение к памятникам истории, архитектуры, природы, к историческим личностям города. Дети начинают осознавать понятие «уникальности» своего родного края.

Творческие работы.

Рисунки, раскраски, пересказ, эссе и др. свидетельствуют о любви и уважении к малой Родине, о постепенном укреплении нравственно-патриотических основ, важных для взросления.

Технология проектной деятельности.

Способ организации самостоятельной деятельности учащихся, направленный на решение задач учебного процесса, развитие способностей самоорганизации, готовности к сотрудничеству, развитие способностей к созидательной деятельности.

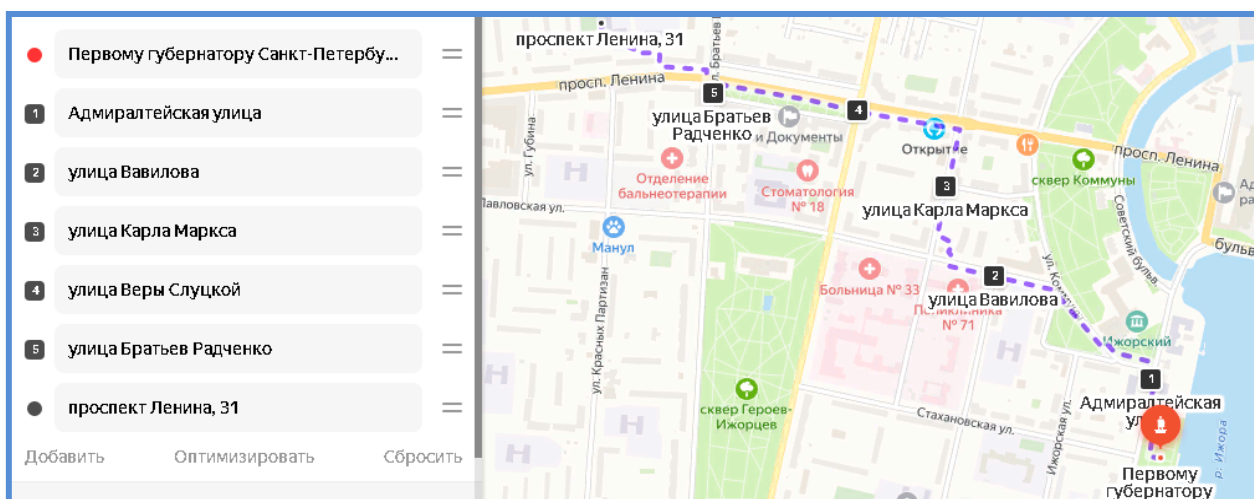
Технология создания предметно-развивающей среды.

Использование городской среды в образовательных путешествиях по родному району в соответствии с требованиями ФГОС ДО (п. 3.3. п.3.3.1.) являются развивающей предметно-пространственной средой и обеспечивают максимальную реализацию образовательного потенциала территории, прилегающей к ОУ или находящейся на небольшом удалении. Среда родного города может и должна стать пространством, которое, во-первых, побуждает ребенка к развитию и, во-вторых, сразу же предлагает ему возможности для этого развития. Каждый предмет, каждая деталь обстановки, в которой воспитываются дети, должны способствовать интеллектуальному, эмоциональному, творческому росту.

Информационно-коммуникационные технологии.

Применения технологий краеведческих маршрутов предусмотрены в работе с участниками РДШ «Школьный музей» и воспитанниками ОП «Юный исследователь» и «Юный экскурсовод» ГБУДО ДТДиМ разработку электронных приложений аудиогидов по маршруту «Незабытые имена»

«Незабытые имена»



Количество остановок- 7

Время прохождения маршрута- 60 минут

Протяженность маршрута 1,84 м

Место сбора группы. Памятник А.Д.Меньшикову – первому губернатору Санкт-Петербурга.

Мы стоим у памятника Александру Даниловичу Меншикову – князю Ижорскому, первому губернатору Санкт-Петербурга, основателю первых лесопилен на Ижоре. Меншиков сделал головокружительную карьеру от денщика до генералиссимуса. Александр Данилович изображён как вельможа петровского времени в парике, со знаками отличия. У него на груди орден Андрея Первозванного, звезда и лента Александра Невского.

Памятник был установлен в 1997 г. Создавая его Альберт Чаркин ориентировался на прижизненный скульптурный портрет Меншикова работы Бартоломео Карло Растрелли – отца знаменитого архитектора эпохи императрицы Елизаветы

Памятник обращён лицом вверх по течению Ижоры, в ту сторону, где по указанию Меншикова были построены первые лесопильни. Лес по Ижоре сплавлялся в Неву, а по ней – к Петербургу для постройки дворцов и строительства кораблей на Адмиралтейской верфи.

- **Давайте вспомним, в каком году основаны Ижорские заводы и наш город?**
- **Предлагаю посмотреть на карту и вместе найти наш маршрут.**

Таким образом, наша река уже с 1710 г. поставляла строительный материал для строящейся столицы и набиравшего силу Российского флота.

За свою трехвековую историю город не просто перестраивали, реставрировали, меняли облик, создавали парки и каналы, но изменения коснулись и названия многих улиц города. Сегодня мы с вами пройдем по улицам, находящимся в так называемой «исторической» части города. Отсюда началась застройка города, здесь была построена первая школа, дом директора Ижорских заводов, школа для детей заводских рабочих (Приложение 5) и многие другие исторические постройки.

Однако Послеоктябрьский довоенный период отмечен в истории города Колпино не столько его строительством, сколько многочисленными переименованиями. Чем они были обусловлены? Желанием увековечить новую власть, с одной стороны, перечеркнуть прошлое – с другой. Принцип «Мы наш, мы новый мир построим» в топонимике проводился столь же последовательно, что и в других сферах общественной жизни. Идеологической нагрузке в советской топонимике придавалось первостепенное значение. Пошла первая волна переименований советской власти.

- **Предлагаю посмотреть на карту и вместе найти наш маршрут.**

Остановка 1. Адмиралтейская улица.

С 1870-х годов называлась 1-й Чухонской улицей. Название исходило от Чухонской слободы, где проживали финские поселения. В 1882 году её переименовали в Адмиралтейскую улицу – она начиналась от главной конторы Адмиралтейских Ижорских заводов.

- **Вновь обратимся к карте и посмотрим, какие еще слободы были в Колпино в начале XVIII века?**

В 1918 году, сразу после смерти В. Володарского (Приложение 7) её переименовали в улицу Володарского.

Моисей Маркович Гольдштейн (псевдоним Володарский) в мае 1917 года, после Февральской революции и объявления амнистии политэмигрантам Временным правительством, вернулся в Россию, «межрайонец», затем назначен главным агитатором Петроградского комитета большевиков.

Вошёл в президиум Петроградского совета и Петроградской городской Думы. Делегат VI съезда РСДРП(б). На 2-м Всероссийском съезде советов избран в Президиум ВЦИК. Участник Октябрьской революции. Комиссар по делам печати, пропаганды и агитации Петрограда.

В начале 1918 года командирован Центральным комитетом партии на съезд армий Румынского фронта для агитации среди военных. В 1918 году — комиссар печати, пропаганды и агитации в Союзе коммун Северной области. На этом посту руководил цензурой и репрессиями в отношении оппозиционной прессы, особенно усилившимися в мае 1918 года, когда он был главным обвинителем на получившем широкую огласку публичном процессе против нескольких небольшевистских вечерних газет.

В середине июня 1918 года стал также основным организатором подтасовки результатов выборов в Петроградский совет, а также создателем и главным редактором одного из главных органов печати этого совета — «Красной газеты». Всё это сделало его одним из наиболее ненавистных со стороны врагов Советской власти деятелей [4].

До 1970 года в состав улицы Володарского входил нынешний бульвар Победы (он также именовался Адмиралтейским проездом).

В 2017 году улице возвращено историческое название Адмиралтейская.

Отдельно хочется добавить, что улица Адмиралтейская была закрыта для въезда всем желающим. На пересечении с Полукруглым каналом стояли постовые и действовала пропускная система въезда, потому что именно здесь, левее современного здания Дома Культура находилось

Двухэтажное каменное здание дома для начальника Ижорских заводов (Приложение 6). Был построен в 1806 г. в начале Адмиралтейской ул. для тогдашнего руководителя заводов А.Я. Вильсона. Строили дом из кирпича, изготовленного на этих же заводах, с клеймом АИЗ и изображением якоря (несколько таких кирпичей от этого здания в настоящее время находятся в экспозиции Музея Ижорских заводов).

В ночь со 2 на 3 Мая 1838 г. в этом особняке заночевал Цесаревич Александр Николаевич (будущий Император Александр II).

После 1917 г. здание долгое время принадлежало отделу здравоохранения. В 1932 г. располагавшейся здесь поликлинике было присвоено имя первого посадского врача М. И. Хрущинского. Тогдашний адрес: ул. Володарского, 1.

Здание было разобрано в 1983 г. в связи со строительством близ него 2-й очереди ДКиТ. В настоящее время на его месте находится парковка автотранспорта.

В годы Гражданской войны в бывшем особняке начальника завода разместился военкомат. В 1933 г. открылась поликлиника на ул. Володарского, д. 1 (ранее, с ноября 1925 г., это здание было отдано под ночной санаторий для взрослых, потом, в 1936 г., - под противотуберкулёзный диспансер). Но уже в 1936 г. она требовала ремонта, средств же на него райздравотделом выделено не было.

В годы Великой Отечественной войны в здании размещалась поликлиника. В первые дни войны на фронт ушли 13 врачей и 14 медсестёр поликлиники. Остался небольшой коллектив, задачами которого стал не только приём больных, но и обучение медсестёр и сандружинниц. Во второй половине дня 29 августа 1941 г. прямым попаданием снаряда поликлиника была почти полностью разрушена. Но коллектив медицинских работников под руководством врача Л. В. Грищенко продолжал работать и под обстрелом. В полуподвальном помещении был организован стационар на 18 коек. В этот день поликлиника приняла 165 пострадавших от обстрелов. А за ночь её перебазировали в школу № 401 (на Лагерном шоссе). В октябре 1941 г. из-за повреждений здания школы от артобстрелов поликлиника переехала в помещение санпропускника бани. Новый год поликлиника встретила на новом месте - в здании больницы на пр. Ленина. В марте 1942 г. поликлиника возвращается в своё здание на ул. Володарского. С мая организуется лечебное питание для больных дистрофией. Число обслуживаемых ежедневно доходит примерно до семисот. После войны в здании размещалась поликлиника для взрослых.

Далее участникам предлагается выполнить на планшетах или мобильных устройствах интерактивное задание, пройдя по ссылке или используя QR код.



Задание 1. Соедините фото и название достопримечательности (Рисунок 1).

Ссылка на задание:

<https://learningapps.org/watch?v=pesqhjhot23>



Остановка 2. Улица Вавилова

С интервалом в один квартал от Первой Чухонской пролегали улицы, также получившие названия Чухонских. Третья Чухонская начиналась от Якорной (ныне Павловская) улицы и доходила до Корабельной (ныне Пролетарская). В 1882 г. Вторая Чухонская улица была переименована в Ижорскую, Третья Чухонская – в Полтавскую. Ижорская улица сохранила своё название до наших дней. Название Полтавская, конечно, связано со знаменитой победой под Полтавой в Северной войне в 1709 г. С Северной войной связано само зарождение Колпина на отвоёванных землях. Вероятно, именно в этом гласные посадской думы увидели историческое обоснование присвоения одной из колпинских улиц такого названия.

Это была тихая улица с частными деревянными домами. На ней, по-видимому, не было каких-либо общественных зданий. В истории Колпина она не отмечена сколько-нибудь заметными событиями. Первая волна переименований советской власти в 1918 г. Полтавскую улицу не затронула. Своё новое название она получила после гибели в 1919 г. Андрея Павловича Вавилова, 21-летнего рабочего бронеотделочной мастерской Ижорского завода. Коренной колпинец, Вавилов с юношеских лет был связан с большевиками, в 1917 г. стал членом Колпинского райкома РСДРП(б). Вступив в

Красную Армию, участвовал в Гражданской войне: в 1918 г. на Западном фронте под г. Жлобином, а в 1919 г. – на Восточном фронте.

Под Казанью, будучи пулемётчиком бронепоезда, остался последним из экипажа после того, как все его товарищи погибли в бою. Отстреливаясь до последнего патрона, взорвал бронепоезд гранатой и погиб, унеся с собой жизни десятков колчаковцев. Имя Вавилова получила не только Полтавская улица, но и Рабочий клуб, который существовал до ВОВ в здании бывшего Морского собрания на территории Заводского (позднее – Городского) сада.

Улица относилась к числу самых непроходимых в довоенном Колпине. Большую часть квартала до Стахановской улицы заняла территория детского сада. В квартале между улицами Ижорская, Вавилова, Стахановская и Социалистическая южнее здания школы № 402 (о нём – ниже) возник посёлок Победа из более 60 одноэтажных шлакоблочных домов. В конце шестидесятых годов он был снесён. В 1970 г. по правой стороне улицы были построены два пятиэтажных дома («хрущёбы») и школа № 420 между ними. Ещё три таких же дома появились между её левой стороной и Ижорской улицей. С середины 1950-х годов начинается создание «больничного городка», который выходит на правую сторону улицы Вавилова. Здесь находятся детская поликлиника № 54 (введена в 1972 г.) и роддом (1970 г.), а на углу с Павловской ул. в 1993 г. было завершено строительство нового корпуса поликлиники № 33. Последние по времени постройки относятся к 2000-м годам. Это довольно оригинальной архитектуры жилой дом, имеющий адрес по Пролетарской ул., выходящий западным фасадом на ул. Вавилова.

Южной границей ул. Вавилова считается Раумская ул. С точки зрения топонимики мы имеем дело с нетипичной для Колпина ситуацией. Это одна из немногих и единственная в правобережной части города улица, названная именем его жителя. В то же время отношение к героям Гражданской войны в современном обществе уже далеко не то, каким оно было при советской власти. Кроме того, имя Вавилова у людей, особенно приезжих, как правило, ассоциируется с личностями выдающихся советских учёных: физика Сергея и его брата биолога Николая Вавиловых.

Далее участникам предлагается выполнить на планшетах или мобильных устройствах интерактивное задание, пройдя по ссылке или используя QR код.



Задание 2. Найдите слова из списка (Рисунок 2).

Ссылка на задание:

<https://learningapps.org/watch?v=pesqhjhot23>

Задание

Найдите и вычеркните все слова, представленные в списке.

ОК

1. АНДРЕЙ
2. ЧУХОНКА
3. БОЛЬШЕВИК
4. ВАВИЛОВ
5. АДМИРАЛТЕЙСКАЯ
6. КОЛПИНО
7. ПОДВИГ
8. ИЖОРА

Остановка 3. Улица Карла Маркса

Нынешняя улица Коммуны (первоначально Полуциркульная) недолго оставалась западной границей селения. Вскоре западнее её появились две улицы, в 1870-е годы названные Опилочными. Они начинались на севере от Финляндской улицы, но, в отличие от Полуциркульной, были прямыми. Первая Опилочная южным своим концом упиралась в Травяной переулок (в советское время он был переименован в Социалистическую улицу, а к 1970-м годам в результате перепланировки исчез).

Как гласит предание, название Опилочная «дано вследствие того, что во время распиловки на заводе лесов на место этой улицы свозили опилки». Есть сведения о том, что здесь были частные пилорамы.

Как и многие первые названия, оно просуществовало недолго. В 1882 г. улица была переименована в Преображенскую. Новое название Преображенская отразило «желание думы установить общественный праздник на вечные времена Преображения Господня и вследствие приобретения думой таковой же иконы». Рядом с местом пересечения улицы с Царскосельским проспектом, правее его, была площадь, также получившая название Преображенская. Думой выражалось желание устроить здесь церковь Преображения. Это как завет и пожелание потомству и как символ преобразования самого посада». Так объясняет это название документ, принятый думой в 1882 г. Застроенная частными

деревянными домами, улица мало чем отличалась от соседних с нею параллельных и перпендикулярных проездов. Каких-либо общественных учреждений, торговых лавок на ней не было. Известно имя одного её жителя.

Преображенская была переименована в улицу Карла Маркса, по-видимому, в начале 1920-х годов. Так же была названа и площадь. Название великого христианского праздника сменилось именем учителя мирового пролетариата. Карл Маркс (Приложение 8)

Карл Генрих Маркс (1818г)

Политическая и философская мысль Маркса оказала огромное влияние на последующую интеллектуальную, экономическую и политическую историю.

Из-за своих политических публикаций с призывами революционного свержения прусской монархии Маркс вынужден был в 1843 году покинуть Германию и, став лицом без гражданства, поселился в Лондоне, где познакомился со своим будущим другом и соавтором Фридрихом Энгельсом.

Маркс доказывал, что человеческое общество на каждом из этапов развивается в результате классовой борьбы, вызванной противоречиями в интересах различных общественных классов. В капиталистическом способе базовым является конфликт между владельцами средств производства и наёмными рабочими, продающим свою рабочую силу в обмен на заработную плату. При этом каждая из эпох является историчной, то есть возникающая, развивающаяся и исчезающая со временем при определённых условиях. Капитализм, как и другие социально-экономические системы, содержит внутренние противоречия, которые приведут его через пролетарскую революцию к замене новой системой — бесклассовым коммунистическим обществом

Совокупно критические теории Маркса получили название «марксизм». Маркса называют одной из самых влиятельных фигур в истории человечества, а его работы как превозносили, так и критиковали.

Между Павловской и Стахановской улицами от ул. Вавилова до ул. Веры Слуцкой в середине 1950-х началось создание больничного городка. Улица Карла Маркса проходит сквозь него, но этот участок больше похож на внутриворонный проезд, к тому же перегороженный шлагбаумом. По ул. Карла Маркса имеют адреса терапевтический и хирургический корпуса. На Стахановской она и заканчивается. В продолжение её на юг идёт пешеходная дорожка. Таким образом, в послевоенное время улица Карла Маркса

стала короче почти в 2 раза. Современный её вид сформировался к началу 1960-х годов и сохраняется уже почти полвека.

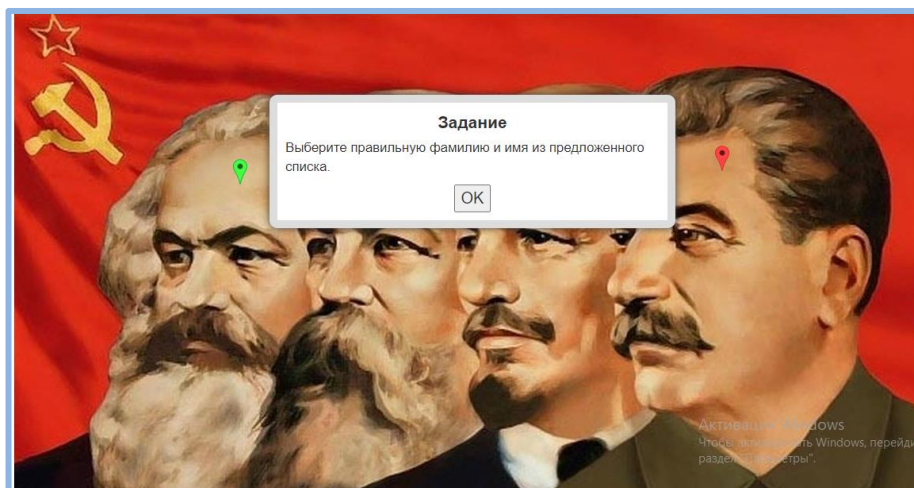
Далее участникам предлагается выполнить на планшетах или мобильных устройствах интерактивное задание, пройдя по ссылке или используя QR код.



Задание 3. Выберите правильную фамилию и имя из списка (Рисунок 3).

Ссылка на задание:

<https://learningapps.org/watch?v=phu5tio5a23>



Остановка 4. Улица Веры Слуцкой.

Западнее Первой Опилочной пролегла улица, получившая название Вторая Опилочная. Некоторое время (примерно в 1830-1840-е годы) она на всём протяжении была западной границей Колпина. Позднее улица, доходившая до Травяного переулочка, образовывала своим окончанием юго-западную границу. В 1882 г. проезд получил новое название – Павловский проспект. И название, и статус проспекта свидетельствовали о том, что в своём продолжении это была перспективная дорога в сторону Павловска. Более ничем примечательным этот проезд не выделялся; событий, оставшихся в исторической летописи, на нём не происходило. В 1918 г. Павловский проспект был переименован в улицу Веры Слуцкой. В этом переименовании была своя логика: вероятно, ему предшествовало переименование Павловска в Слуцк. Название города, напоминавшее о российском императоре, было неприемлемым для советской власти, и ему было присвоено имя Слуцкой. Вслед за этим аналогичное решение приняли колпинские власти.

Вера Климентьевна Слуцкая (Приложение 9) – участник революционного движения с 1898 г., член РСДРП с 1902 г. Участник октябрьского вооруженного восстания в Петрограде, она погибла близ Царского Села 30 октября 1917 г., т.е. через 5 дней после его победы, при транспортировке медикаментов красногвардейским отрядам. По-видимому, она была первым партийным работником, погибшим после прихода большевиков к власти.

Это создало ей ореол славного борца за дело революции и потребовало увековечения её имени. Его масштабы в 1918 г. были довольно велики. Сведений об улице в первые два десятилетия советской власти также очень мало. В 1939 г. её восточная сторона застраивается индивидуальными домами. По углам улицы на её пересечении с пр. Ленина в 1940 г. заканчивается строительство двух жилых домов («кривые магазины»). Это единственные из сохранившихся до наших дней довоенные здания улицы. На торцевом фасаде продовольственного магазина в 1971 г. была установлена мемориальная доска. Во время ВОВ улица оказалась открытой для обстрелов немецкой артиллерией. Почти все частные дома погибли. В середине 1950-х годов улица на участке до Павловской ул. застраивается «сталинскими домами». В это же время с чётной стороны от Павловской до Стахановской ул. началось создание больничного городка. В 1970-е годы началась застройка южнее Пролетарской ул. По нечётной стороне возводится дом № 19 – самый большой по числу квартир в Колпине, а позднее – корпуса дома № 85 в районе завода «Военхот-4». Перед домом № 19 создаётся большой сквер. В сентябре 1941 г. здесь было захоронено 888 человек. Это была первая в блокадном Колпине братская могила защитников города. После ВОВ был установлен типовой мемориал. В 1984 г. его сменил мемориал, выполненный архитектором О.Б. Голынкиным и скульптором А.В. Дегтярёвым. На тыльной стороне стелы – имена захороненных здесь бойцов. К 60-летию Победы мемориал был дополнен аллеей со стелами с их именами В 1986 г. открывается здание районной детской библиотеки. Южнее бульвара Трудящихся в 1973 и 1984 годах вводятся в эксплуатацию два корпуса профтехучилища, ставшего одним из самых крупных и оснащённых в СССР. В 1989 г. рядом с ним был установлен вертолёт, убранный через 3 года, но оставивший след в народной топонимике. Место это и остановку на углу ул. Веры Слуцкой и бульвара Трудящихся до сих пор называют «вертолёт». В конце семидесятых годов садоводство, находившееся в конце ул. Веры Слуцкой, было ликвидировано. Тогда же происходит оформление этой части Заводского проспекта. Здесь возводятся дома и общежития. На стене одного из них (его адрес

Заводской пр., 36, но стена обращена к ул. Веры Слуцкой) установлена мемориальная доска, посвящённая доту, стоявшему на месте дома. За послевоенные годы улица стала длиннее более чем в 2 раза.

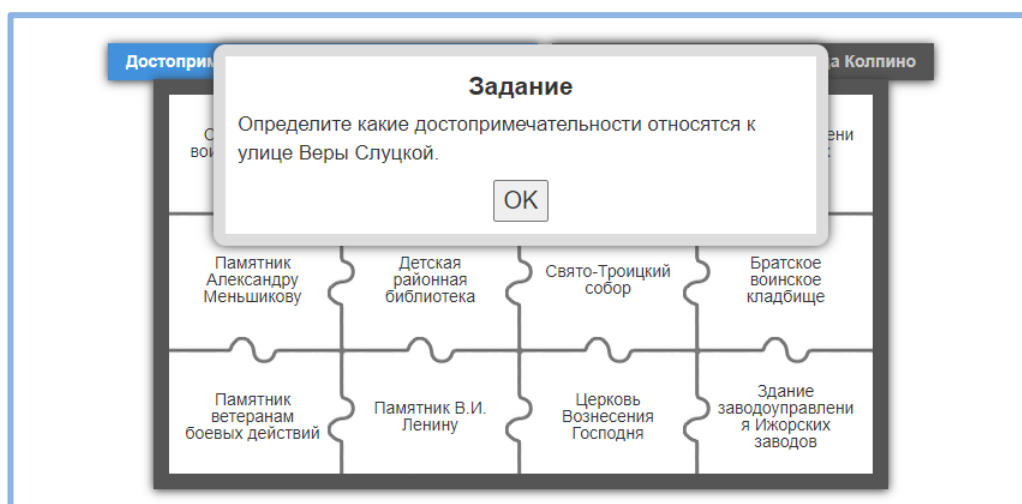
Далее участникам предлагается выполнить на планшетах или мобильных устройствах интерактивное задание, пройдя по ссылке или используя QR код.



Задание 4. Определите достопримечательности улицы Вера Слуцкая (Рисунок 4).

Ссылка на задание:

<https://learningapps.org/watch?v=ppkbwqo1a23>



Остановка 5. Улица Братьев Радченко.

Улица Братьев Радченко протянулась от Финляндской улицы до Пролетарской. Ее протяжённость составляет — 928 метров.

Улица существует с середины XIX века и раньше она являлась западной границей селения Колпино. Поэтому, с 1872 года улица называлась Западной улицей и простиралась она не до Пролетарской улицы, а до Сырого переулка (с 1947 года Павловская улица) и имела застройку деревянными домами только по одной стороне.

Только в конце 1930-х гг в состав проезда вошла ул. Ключки. А участок южнее Пролетарской ул. упразднен в кон. 1960-х гг.

Современное название улица получила 3 марта 1975 года решением райисполкома. Новое название было присвоено в честь революционеров Ивана и Степана Радченко (Приложение 10) по просьбе ижорцев. Но только в 1976 году на домах появились

таблички с новым названием улицы. Была установлена мемориальная доска на угловом доме (по улице Братьев Радченко и проспекте Ленина). А также была установлена еще одна мемориальная доска на здании цеха № 11. Это бывшая бронезакалочная мастерская.

Переименование было связано со столетием Ивана Радченко, который с 1898 г. работал табельщиком в бронезакалочной мастерской (цех № 11) Адмиралтейских Ижорских заводов. Вскоре он стал агентом «Искры» и одним из видных деятелей российской социал-демократии начала XX века. Иван ездил по стране и создавал социал-демократические кружки, а также он налаживает транспортировку нелегальной революционной литературы из-за границы.

Он был доверенным лицом и ярым сторонником Ленина и сыграл немалую роль в переходе петербургского комитета РСДРП (Российская социал-демократическая рабочая партия) на его сторону и отказе от «экономизма». Иван Радченко активно участвовал в создании оргкомитета по подготовке II съезда партии, но был арестован в Пскове в ноябре 1902 года и не смог на нем присутствовать. Проведя 8 месяцев под стражей в Петербурге в Петропавловской крепости, он был выслан в Якутскую губернию. Но уже в 1905 году Иван сбежал из под стражи и возобновил свою противоправительственную деятельность.

Степан Радченко (1869–1911) – старший брат Ивана – также являлся участником революционного движения в России. В университете Степан состоял в том же кружке, что и Надежда Крупская (также революционерка и в будущем жена Ленина). Осенью 1893 года в возрасте 24 лет он знакомится в Петербурге с Владимиром Ульяновым и рассказывает о нем Надежде Крупской. Впоследствии Степан Радченко становится одним из первых соратников Владимира Ленина и одним из основателей петербургского «Союза борьбы за освобождение рабочего класса».

В марте 1898 года он принял участие в I Съезде РСДРП в Минске, на котором был выбран членом ЦК. Также как и младший брат, он подвергался арестам, а в 1904 году был сослан в Вологду, но уже в следующем году был освобождён. А в 1906 году он полностью отходит от партийной работы.

Братья Радченко оставили яркий след в истории революции, поэтому не удивительно, что именем Ивана Радченко названы многие места по всей России, например, посёлок в Тверской области, улица в городе Ногинске и улица в Электрогорске.

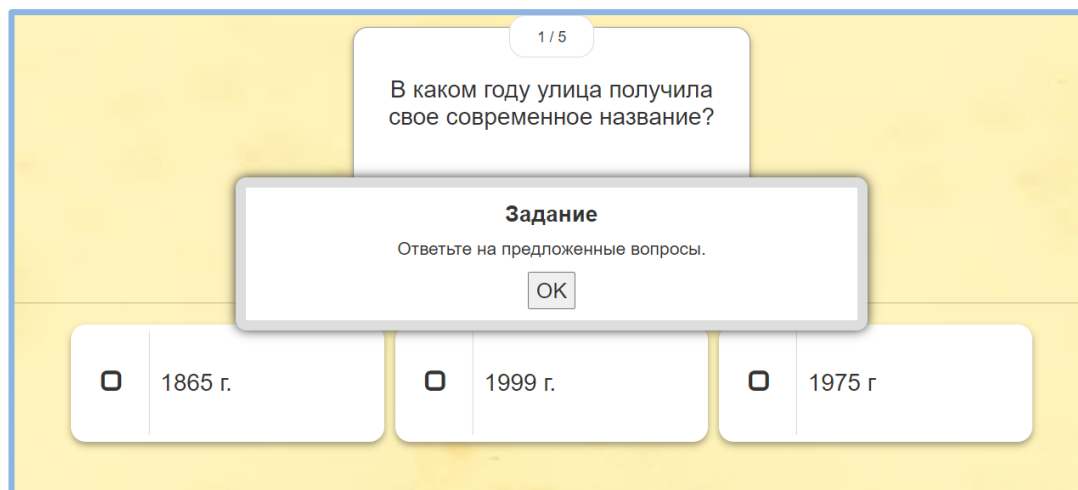
Далее участникам предлагается выполнить на планшетах или мобильных устройствах интерактивное задание, пройдя по ссылке или используя QR код.



Задание 5. Ответьте на вопросы викторины (Рисунок 5).

Ссылка на задание:

<https://learningapps.org/watch?v=pa877y5e523>



Остановка 6. Проспект Ленина

Проспект Ленина считается главной магистралью Колпина. Между тем, так было не всегда. Возникновение проспекта на левом берегу Ижоры напрямую связано с реконструкцией Адмиралтейских Ижорских заводов по проекту, разработанному в 1803 г. Карлом Гаскойном.

Селение Колпино находилось на территории Царскосельского уезда, хотя и не подчинялось ему административно. В 1854 г. была построена дорога, соединившая проспект с селом Московская Славянка на Московском шоссе, а через неё – с городом Царское Село (до этого времени сообщение с Царским Селом осуществлялось через Ям-Ижору). По-видимому, тогда проспект получил название Царскосельский, а дорога за пределами селения стала называться Царскосельской. Излом, образовавшийся в месте соединения дороги с проспектом на пересечении с ул. Братьев Радченко (до 1975 г. Западная ул.), напоминает нам о западной границе Колпина в период строительства дороги.

Отметим, что благодаря Гесте был создан выразительный, развитый в пространстве градостроительный ансамбль. Для путника, въезжавшего в Колпино по Царскосельской дороге, открывался удивительно красивый вид: башня главной конторы заводов на фоне

купола церкви и верхнего яруса её колокольни, увенчанной шпилем с золочёным крестом (Приложение 12).

Направление будущего Царскосельского проспекта, его расположение явились определяющими в последующей планировке всей левобережной части Колпина, поскольку все остальные улицы в дальнейшем строились параллельно или перпендикулярно ему. Такая планировка сохранилась до настоящего времени. Царскосельская дорога стала главным въездом в Колпино.

Её значение ещё больше возросло после преобразования Колпина в посад и передачи его в гражданское ведомство с подчинением Царскосельскому уезду. Ввиду удобства сообщения с императорской резиденцией она неоднократно использовалась царской семьёй для проезда из Царского Села к колпинской железнодорожной станции (при следовании в Москву). Николай II неоднократно проезжал по ней в лагерь сапёрного батальона (пос. Сапёрный) на учения. К тому времени – в 1913 г., в честь 300-летия династии Романовых – на проспекте была выстроена деревянная арка с выложенным на ней золочёными буквами началом гимна страны: «Боже, Царя Храни!».

Интенсивная застройка проспекта приходится на конец XIX – начало XX века. С левой стороны появляются здание Морского собрания (1895 г. не сохранилось), церковь Вознесения Господня, с правой – больница, дом заводских служащих. В этих зданиях представлены черты характерных для Петербурга того времени стилей: эклектики, модерна, «кирпичного». Западнее нынешней улицы Коммуны до границы посада были, по-видимому, частные жилые дома, построенные ранее.

В 1918 г. город Царское Село был переименован в Детское Село, а в 1937 г. – в Пушкин. В 1918 г., вероятно, тогда же, когда новые названия получило большинство колпинских проездов, произошло и переименование Царскосельского проспекта в проспект Ленина. Как известно, советская власть присваивала географическим объектам имена не только коммунистов, «павших от рук контрреволюции» (Урицкого, Володарского), но и живых «вождей», создавая прижизненный культ Ленина, Троцкого, Зиновьева.

Владимир Ильич Ленин (Ульянов) (Приложение 11) – русский революционер, крупный теоретик марксизма, советский политический и государственный деятель. А также создатель Российской социал-демократической рабочей партии (большевиков), главный организатор и руководитель Октябрьской революции 1917 года в России, первый

председатель Совета народных комиссаров РСФСР и Совета народных комиссаров СССР, создатель первого в мировой истории социалистического государства.

В возрасте 23 лет, к моменту переезда в Петербург в 1893 году о нем писали следующие строки:

...этот непривлекательный человек излучал такую внутреннюю силу, что люди быстро забывали о первом впечатлении. Поразительный эффект, который производило соединение в нём силы воли, неумолимой дисциплины, энергии, аскетизма и непоколебимой веры в дело, можно описать только затасканным словом «харизма». По словам Потресова, этот «невзрачный и грубоватый» человек, лишённый обаяния, оказывал «гипнотическое воздействие»: «Плеханова – почитали, Мартова – любили, но только за Лениным беспрекословно шли, как за единственным бесспорным вождём. Ибо только Ленин представлял собою, в особенности в России, редкостное явление человека железной воли, неукротимой энергии, сливающего фанатическую веру в движение, в дело, с не меньшей верой в себя»

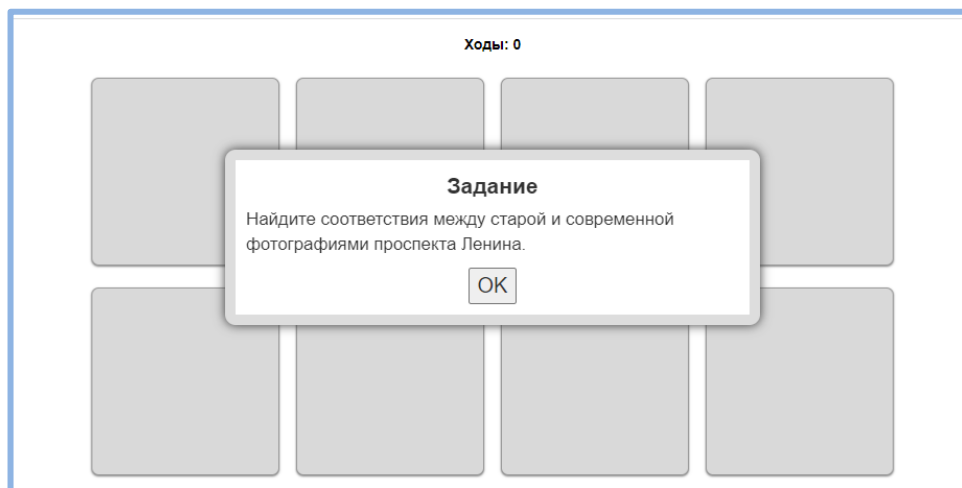
Далее участникам предлагается выполнить на планшетах или мобильных устройствах интерактивное задание, пройдя по ссылке или используя QR код.



Задание 6. Найдите соответствия между старыми и новыми фотографиями (Рисунок 6).

Ссылка на задание:

<https://learningapps.org/watch?v=p123z0ew323>



Заключение

Подведём некоторые итоги. Первые названия, присвоенные в 1870-е годы или ранее, не сохранил ни один из проездов. Мы коснулись лишь малой части наших городских улиц. Но даже здесь отражена история Колпина, особенности его градостроения, местоположения, духовной жизни. В названиях улиц читается трёхвековая история Колпино. Названия, присвоенные в годы Гражданской войны, в Ленинграде были отменены уже в 1944 г., но Колпино это не затронуло. Уже в 1990-е годы в Санкт-Петербурге исторические названия были возвращены большей части переименованных проездов, но и тогда Колпино осталось в стороне от этого процесса. И сейчас наш город являет собой, по меткому выражению лидера колпинских коммунистов О.А. Черезова, «заповедник коммунистической топонимики». В большинстве своём присвоенные советской властью названия увековечивают имена революционеров, к тому же почти не связанных с Колпином.

Мы рады, если вы узнали новые страницы жизни нашего города. Ведь, как говорил Алексей Николаевич Толстой: «Патриотизм – это не значит только одна любовь к своей Родине. Это гораздо больше... Это — сознание своей неотъемлемости от Родины и неотъемлемое переживание вместе с ней её счастливых и её несчастных дней».

По окончанию маршрута с целью систематизации и подведения итогов проводится заключительная беседа.

Для беседы возможны следующие вопросы:

- Какие факты из истории вас заинтересовали?
- Что нового вы узнали на экскурсии?
- Какой исторический факт произвел на вас самое большое впечатление?

Далее участникам предлагается выполнить итоговое интерактивное задание на планшетах или мобильных устройствах, пройдя по ссылке или используя QR код.



Задание 7. Сопоставьте название улицы с именем и портретом (Рисунок 7).

Ссылка на задание:

<https://learningapps.org/watch?v=pka9gwxat23>

The screenshot shows an interactive learning application interface. At the top, a white box with a grey border contains the text "Задание" (Task) and "Сопоставьте название улицы сначала с именем, а потом с портретом." (Match the street name first with the name, then with the portrait.) Below this box is an "OK" button. The main area of the interface is yellow and contains three rows of street names on the left and two columns of empty dashed boxes on the right for matching. The street names are: "Улица Веры Слуцкой" (Verkhaya Slutskaia Street), "Улица Братьев Радченко" (Brat'ev Radchenko Street), and "Проспект Ленина" (Prospekt Lenina). At the bottom, there is a row of four portrait boxes. The first box contains a portrait of a man, the second a portrait of a woman, the third the text "Вера Слуцкая" (Vera Slutskaia), and the fourth a portrait of a man. A large orange arrow points from the portrait of the woman in the second box to the "Проспект Ленина" street name.

Технологическая карта экскурсии¹

на _____ 20__ г.

Тема экскурсии «Незабытые имена»

Продолжительность (ч) 60 мин

Протяженность (км) 1,84 км

Авторы-разработчики педагог дополнительного образования, Андриенко К.Л.
 педагог-организатор, Болотова А.В ГБУДО ДТДиМ. Музея. «Истории Ижорской земли и
 города Колпино»

(автор, коллектив авторов, организация)

Содержание экскурсии _____

Маршрут экскурсии памятник А.Д.Меньшикову-ул.Адмиралтейская-ул.

Вавилова- ул. Карла Маркса-ул. В. Слуцкой-у.Братьев Радченко-пр.Ленина

в т.ч. варианты маршрута (летний, зимний)

Участки перемещения по маршруту от места сбора до последнего пункта на конкретном участке маршрута	Места остановок	Объект показа	Продолжительность осмотра в минутах	Основное содержание информации	Указание по организации *	Методические указания* *
Памятник А.Д.Меньшикову	Сквер Володарского	Набережная р.Ижоры	Осмотр 10 мин.	Знакомство с личностью А.Д.Меньшикова и его вкладом в жизнь города.	Инструктаж по безопасному поведению вблизи дорог и при переходе улиц и проездов.	
Этап 1. От сквера Володарского-двигаемся по Адмиралтейской улице в сторону ул. Коммуны Адмиралтейская улица	Адмиралтейская улица д.6	Дом культуры, место дома А.Вильсона	Переход 5 мин Осмотр 10 мин.	До 1970 года в состав улицы Володарского входил нынешний бульвар Победы (он также именовался Адмиралтейским проездом).В 2017 году улице возвращено историческое название Адмиралтейская	Распределение профессиональных ролей,	Акцентируем внимание группы на остановки, соотносим их с планом на карте
Этап 2. Адмиралтейская-по улице Коммуны— Павловская улица до пересечения	Улица Вавилова д.2	Больничной городок, фото начала XX века частных домов по	Переход 10 мин Осмотр 5 мин.	Свое новое название она получила после гибели в 1919 г. Андрея Павловича Вавилова, 21-летнего рабочего бронеотделочной	Выполнение заданий на остановке в подгруппах	

с Ул. Вавилова		улице Вавилова		мастерской Ижорского завода.		
Этап 3. От улицы Вавилова двигаемся по Павловской улице до ул. Карла Маркса	Ул. Карла Маркса д.20	Фото и личность Карла Маркса и обращение к «сталинским» домам	Переход 5 мин Осмотр 5 мин.	Преображенская была переименована в улицу Карла Маркса, по-видимому, в начале 1920-х годов. Так же была названа и площадь. Название великого христианского праздника сменилось именем учителя мирового пролетариата. Карла Маркса	Выполнение заданий на электронном устройстве	
Этап 4. По проспекту Ленина группа идет к ул. Веры Слуцкой	Ул. Веры Слуцкой д.16	Знакомство с личностью Веры Слуцкой. Постройки 1940- «кривые» магазины	Переход 5 мин Осмотр 10 мин	Западнее Первой Опилочной пролегла улица, получившая название Вторая Опилочная. В 1918 г. Павловский проспект был переименован в улицу Веры Слуцкой	Выполнение заданий по подгруппам. Организованный переход улиц	
Этап 5. От улицы Веры Слуцкой двигаемся по правой стороне до пересечения пр. Ленина и ул. Братьев Радченко	Ул. Братьев Радченко д.7	Иван и Степан Радченко Знаменитая «Мороженница»	Переход 5 мин. Остановки 10 10	Современное название улица получила 3 марта 1975 года решением райисполкома. Новое название было присвоено в честь революционеров Ивана и Степана Радченко по просьбе ижорцев	Выполнение заданий по подгруппам.	
Этап 6. Проспект Ленина	Проспект Ленина д.33	Личность В.И. Ленина Исторические фото проспекта Ленина	Осмотр 10 мин.	Для путника, въезжавшего в Колпино по Царскосельской дороге, открывался удивительно красивый вид: Направление будущего Царскосельского проспекта, его расположение сохранилась до настоящего времени. Царскосельская дорога стала главным въездом в Колпино.	Выполнение заданий по подгруппам. Подведение итогов в экскурсии.	

Список литературы

1. Иволга Р.С. Возвращение памяти. Историко-публицистическое эссе. Колпино. Конец XX в. / Р.С. Иволга. – СПб: Серебряный век, 2001. – 76 с., ил.
2. Иволга Р.С., Левшина Н.М. Воинская память колпинского края. – СПб: Серебряный век, 2004. – 144 с., ил.
3. Сизёнов Е.П. История Колпина / Е.П. Сизёнов, Р.С. Иволга, Г.А. Ефимова. – СПб: Серебряный век, 2007. – 780 с., ил.
4. Сизёнов Е.П. Топонимика исторического центра Колпина / Е.П. Сизёнов, Р.С. Иволга. – СПб: Серебряный век, 2009. – 48 с., ил.

Приложения

Приложение 1

Описание экскурсионных маршрутов «Прогулки по городу Колпино».

Диплом за разработку «Описание краеведческих образовательных путешествий по Колпино.
«Прогулки по Колпино».



Приложение 2

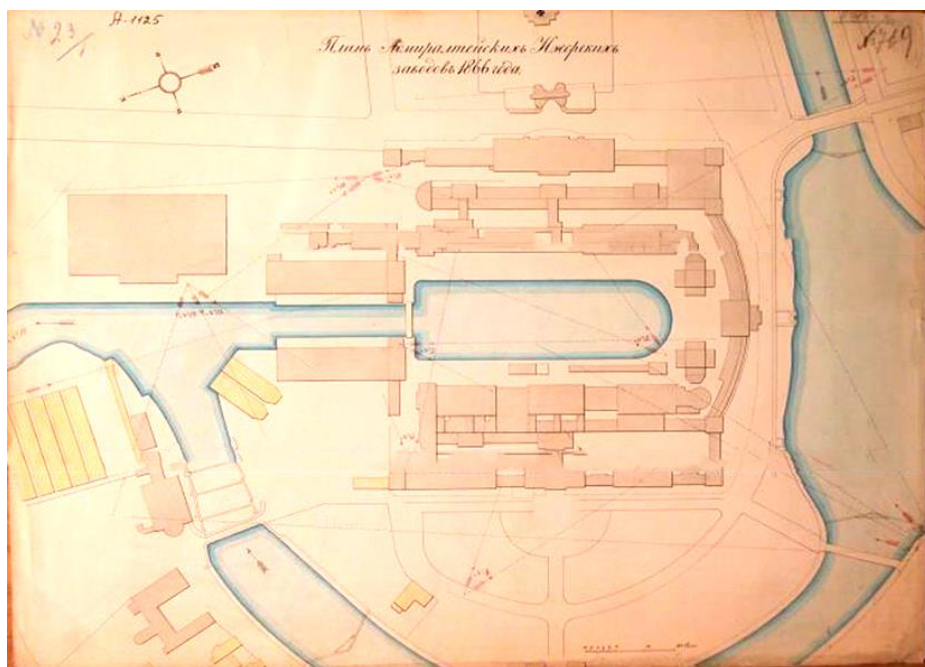
В 1999 г. город Колпино первым из пригородов был внесён в Золотую книгу Санкт-Петербурга (Летопись Славы – Золотая Книга Санкт-Петербурга Данная группа в Контакте создана для популяризации крупнейшего общественного проекта по созданию Летописи Славы Великого города – Золотой Книги Санкт-Петербурга и привлечения для его реализации как можно большего числа людей, которым интересна подлинная история, кто жаждет исторической справедливости, кто готов бескорыстно послужить обществу и Отечеству).



Приложение 2

Схема река Ижора 1766 г.

Начальники Ижорских заводов: К.Гаскойн (1739-1806), А.Я.Вильсон (1776-1866).



Разлив реки Ижоры. Фото начала XX века



Приложение 4

Начальное училище при Ижорском заводе. Фото 1910 г.



Приложение 5

Первый каменный жилой дом в Колпине.

Дом начальника Ижорского завода.

И заводоуправление при А.Я. Вильсоне.




Приложение 6

В. Володарский (настоящее имя Моисей Маркович Гольдштейн) – марксистский революционер и советский политический деятель.



Приложение 7

Карл Генрих Маркс – немецкий философ, социолог, экономист, писатель, поэт, политический журналист.



Приложение 8

Вера Климеентьевна Слуцкая – социал-демократ, большевик, участница революционного движения в России.




Приложение 9

Иван Иванович Радченко и Степан Иванович Радченко – деятели российского революционного движения.




Приложение 10

Владимир Ильич Ленин – главный организатор и руководитель Октябрьской революции, создатель Российской социал-демократической рабочей партии.



Приложение 11

Здание Заводоуправления Ижорских заводов (фото военного времени).



Игры на маршруте.

Рисунок 1.
 Улица Адмиралтейская.



Рисунок 2.
 Улица Вавилова.

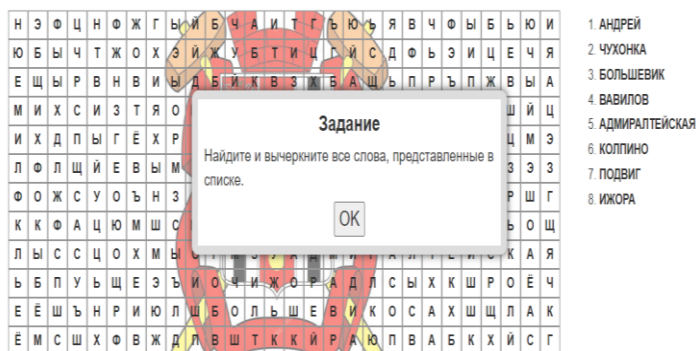


Рисунок 3.
 Улица Карла Маркса.



Рисунок 4.
 Улица Веры Слуцкой.



Рисунок 5.
Улица Братьев Радченко.

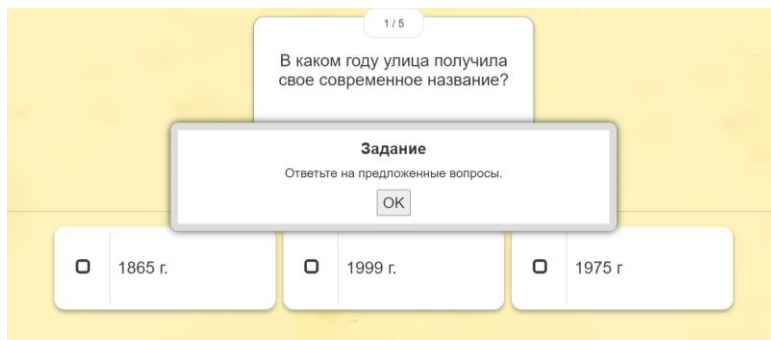
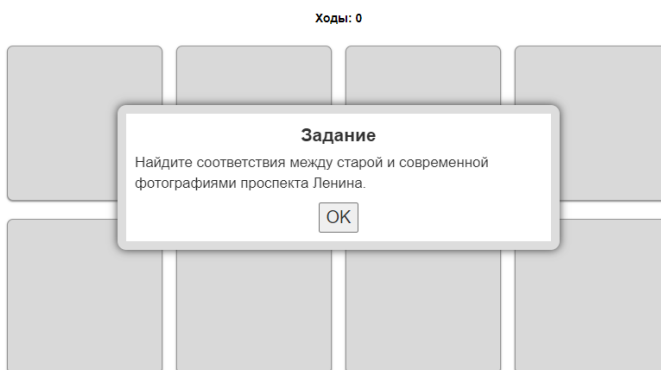
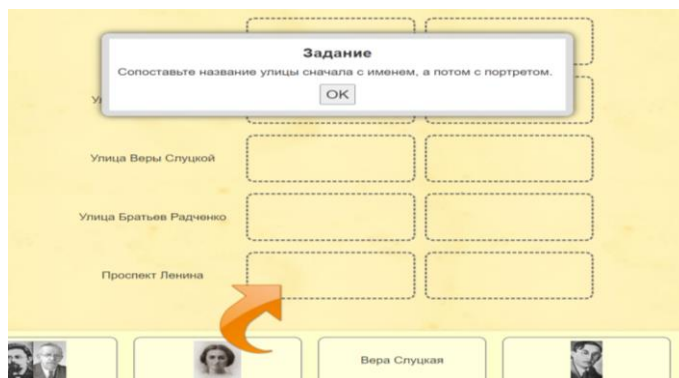


Рисунок 6.
Проспект Ленина. Найди
соответствия.



Задание 7.
Незабытые имена. Сопоставьте
название улицы с именем и
портретом



Программы, реализуемые музеем ГБУДО ДТДиМ «Истории Ижорской земли и города Колпино»





ГОСУДАРСТВЕННОЕ БЮДЖЕТНОЕ УЧРЕЖДЕНИЕ
ДОПОЛНИТЕЛЬНОГО ОБРАЗОВАНИЯ
ДВОРЕЦ ТВОРЧЕСТВА ДЕТЕЙ И МОЛОДЕЖИ
КОЛПИНСКОГО РАЙОНА САНКТ-ПЕТЕРБУРГА

ПРИНЯТА
на заседании педагогического
совета ДТДиМ
Протокол № 3 от 1.09.2017 г.



УТВЕРЖДАЮ
Директор ДТДиМ
Самсонова Н.Е.
Приказ № 308-ОД от 1.09.2017г.

ДОПОЛНИТЕЛЬНАЯ ОБЩЕОБРАЗОВАТЕЛЬНАЯ
ОБЩЕРАЗВИВАЮЩАЯ ПРОГРАММА
туристско- краеведческой направленности
(сетевая образовательная программа)

«Юный экскурсовод»

Возраст детей – 11-15 лет
Срок обучения – 2 года

Разработчики:
Смагина Марина Павловна методист,
Заведующий музеем, ГБУДО ДТДиМ

Бирюкова Любовь Александровна
педагог дополнительного образования
туристско- краеведческого отдела





**ГОСУДАРСТВЕННОЕ БЮДЖЕТНОЕ УЧРЕЖДЕНИЕ
ДОПОЛНИТЕЛЬНОГО ОБРАЗОВАНИЯ
ДВОРЕЦ ТВОРЧЕСТВА ДЕТЕЙ И МОЛОДЕЖИ
КОЛПИНСКОГО РАЙОНА САНКТ-ПЕТЕРБУРГА**

РАССМОТРЕНА И ПРИНЯТА

УТВЕРЖДАЮ

на педагогическом

Директор ДТДиМ

совете ДТДиМ

Самсонова Н.Е.

Протокол № 2 от 5.06.2020 г.

Приказ № 194-ОД от 8.06.2020 г.



**ДОПОЛНИТЕЛЬНАЯ ОБЩЕОБРАЗОВАТЕЛЬНАЯ
ОБЩЕРАЗВИВАЮЩАЯ ПРОГРАММА
(сетевая образовательная программа)**

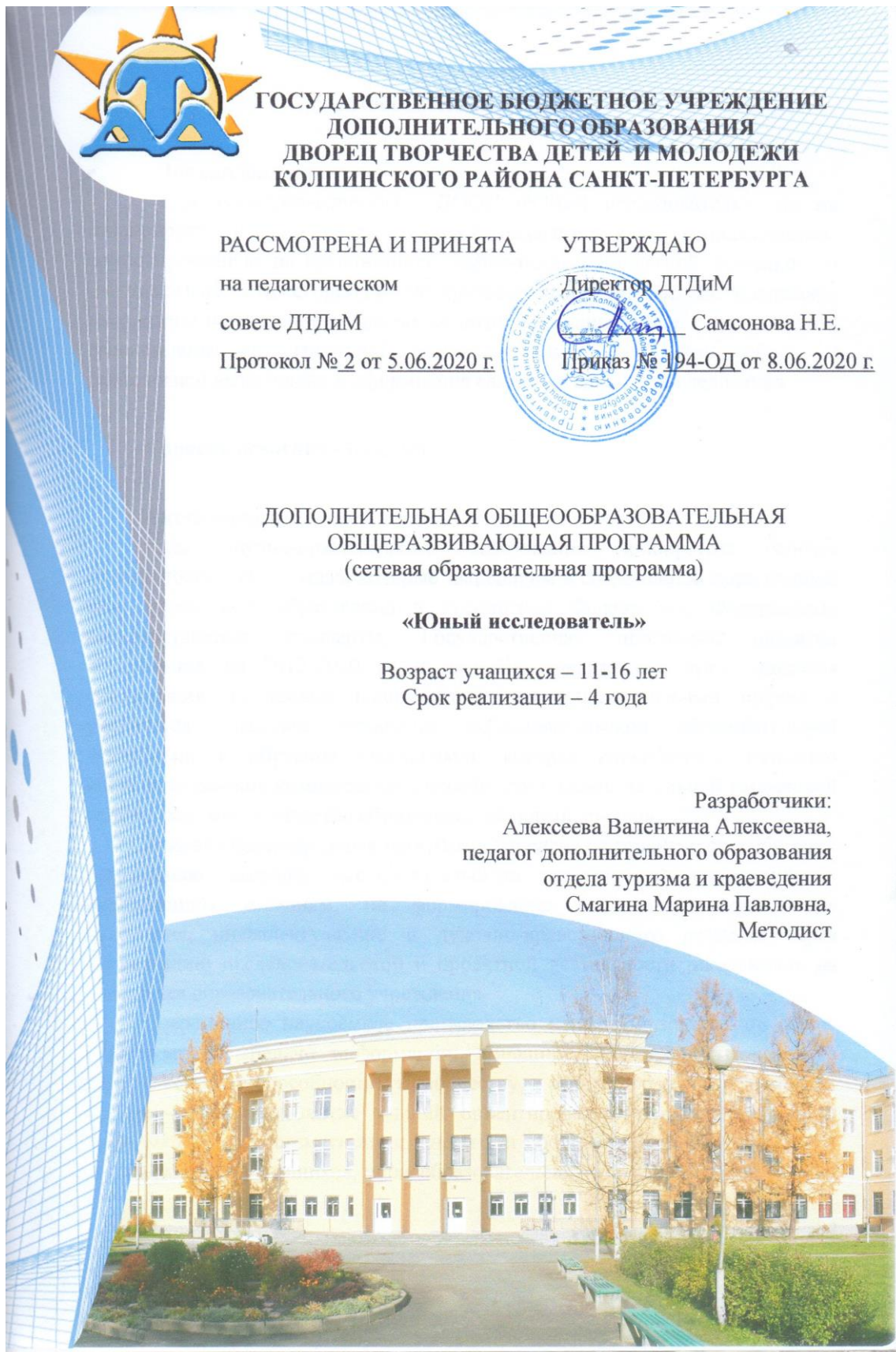
«Юный исследователь»

Возраст учащихся – 11-16 лет

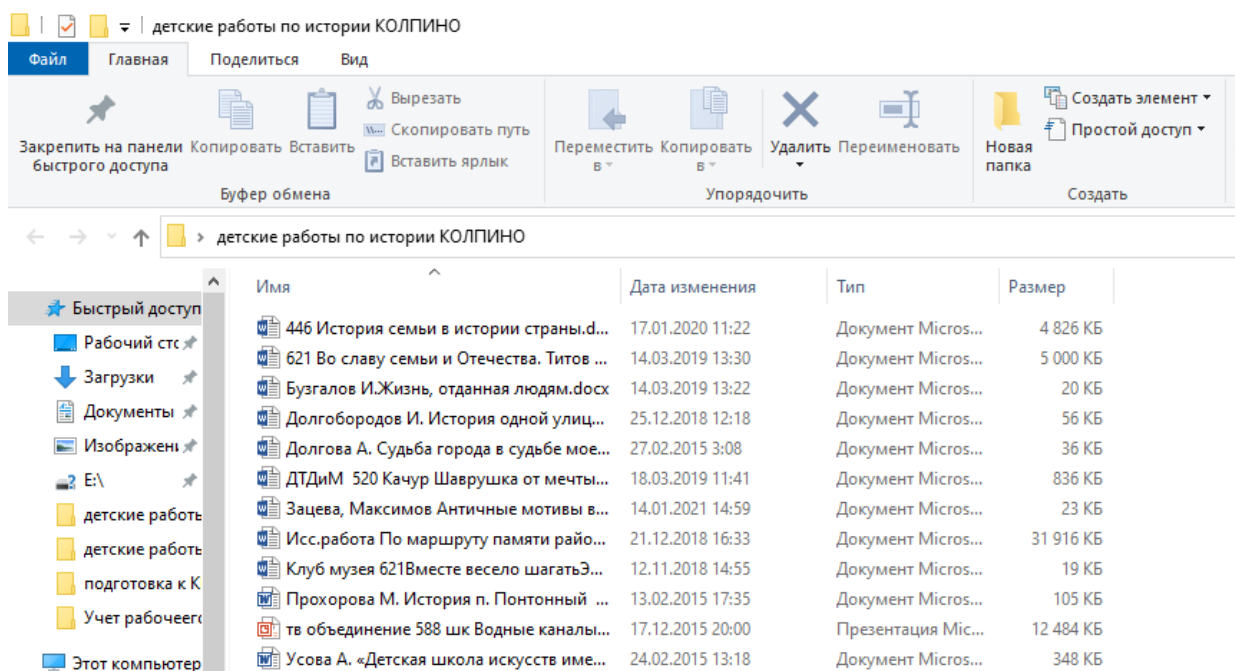
Срок реализации – 4 года

Разработчики:

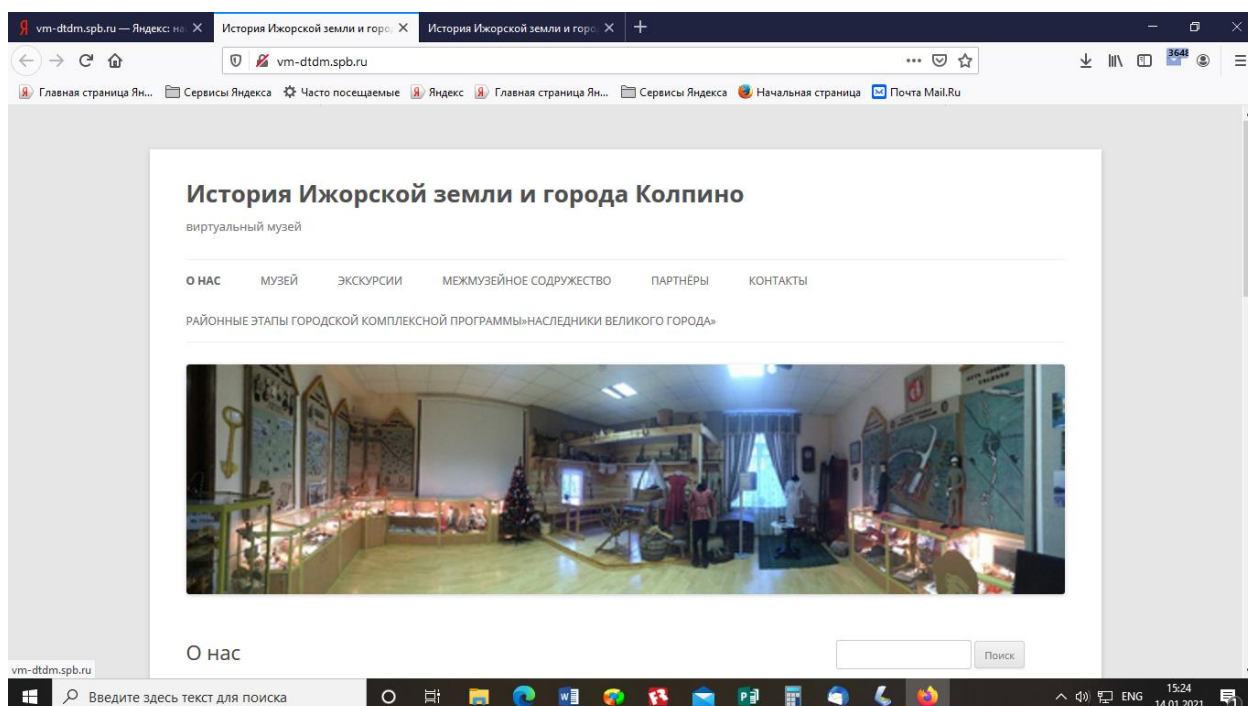
Алексеева Валентина Алексеевна,
педагог дополнительного образования
отдела туризма и краеведения
Смагина Марина Павловна,
Методист



Фрагмент архива детских работ разных лет Музея ГБУДО ДТДиМ на тему истории Колпина



Сайт музея ГБУДО ДТДиМ



Государственное бюджетное учреждение дополнительного образования
Дворец творчества детей и молодежи Колпинского района Санкт-Петербурга

Адрес: ул. Стахановская, 14 А

Директор Самсонова Надежда Евгеньевна

заведующий музеем «Истории Ижорской земли и города Колпино»

методист Смагина Марина Павловна

Телефон: +7-812-417-34-20

<http://vm-dtdm.spb.ru/>

авторы-составители экскурсии и заданий на маршруте,

разработчики технологической карты маршрута

педагог дополнительного образования

Андриенко Ксения Леонидовна,

Педагог-организатор

Болотова Арина Всеволодовна

Дидактические материалы

в помощь организаторам краеведческой и экскурсионной работы с обучающимися

Описание экскурсионного маршрута

«Незабытые имена»